VILLE DE
PUISSERGUIER

Puisserguier

Aménagement du Chemin des Hortes

et de la Rue Edouard Adam

A.4.5.3

Echelle
1 / 200

Réseaux Humides
Planche 2

EP	AVP	PRO	[✓ ACT]	VISA	DET	AOR

Indice	Date	Modifications	Dess.	Vérif.	Visa
-	12/2017	Première diffusion	AQU	CCA	CCA

Dossier : GC34.H.0008
Fichier : GC34.H.0008+008-PVP.dwg

oteis
Agence de Montpellier
Immeuble "Le Génésis" - Parc Eurêka
97, rue de Freyr - CS36038
34060 Montpellier Cedex 2
☎ : 04.67.40.90.00
🖷 : 04.67.40.90.01

LEGENDE RESEAUX HUMIDES

- - - - -	Réseau de distribution AEP DN 60 Fonte ductile
— — · · · — —	Réseau de distribution AEP DN 80 Fonte ductile
—— · ——	Réseau de distribution AEP DN 100 Fonte ductile
━ ━ ━ ━	Réseau de distribution AEP DN 125 Fonte ductile
━━ ▮▮ ━━	Réseau d'adduction AEP DN 200 Fonte ductile
⋈	Vanne de sectionnement AEP
P.I ⊕	Poteau Incendie
━━━	Réseaux EU DN 200 PVC
●	Regard EU Ø800 PVC
▬▬▬	Réseaux EP
●	Regard EP Ø800 PVC
▦	Regard à grille concave EP
▦	Regard avaloir à grille EP sans tampon
▣	Regard avaloir à grille EP avec tampon
▥	Caniveau à grille EP
↘	Descente d'eau EP

LOCALISATION DES PLANCHES

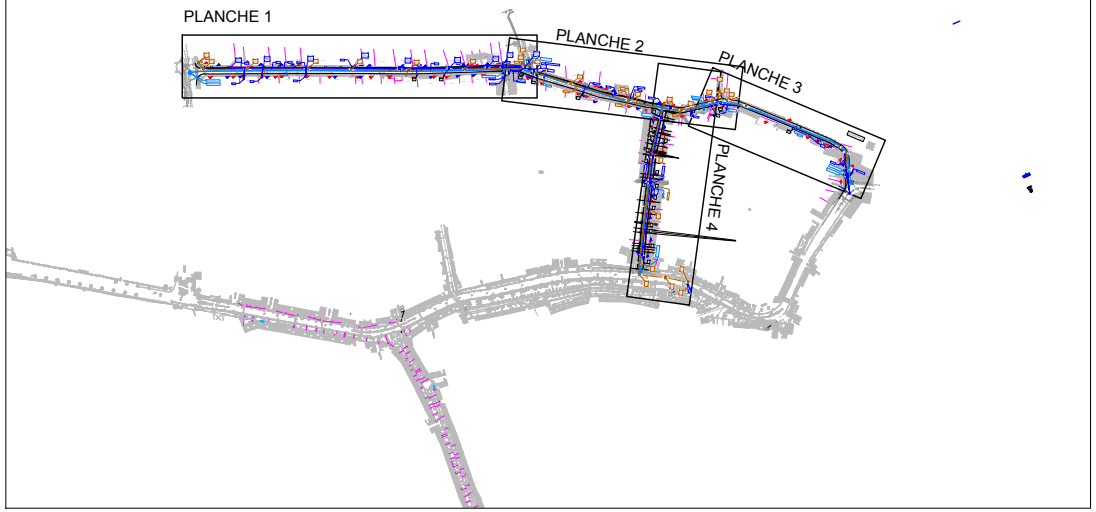
PLANCHE 1
PLANCHE 2
PLANCHE 3
PLANCHE 4

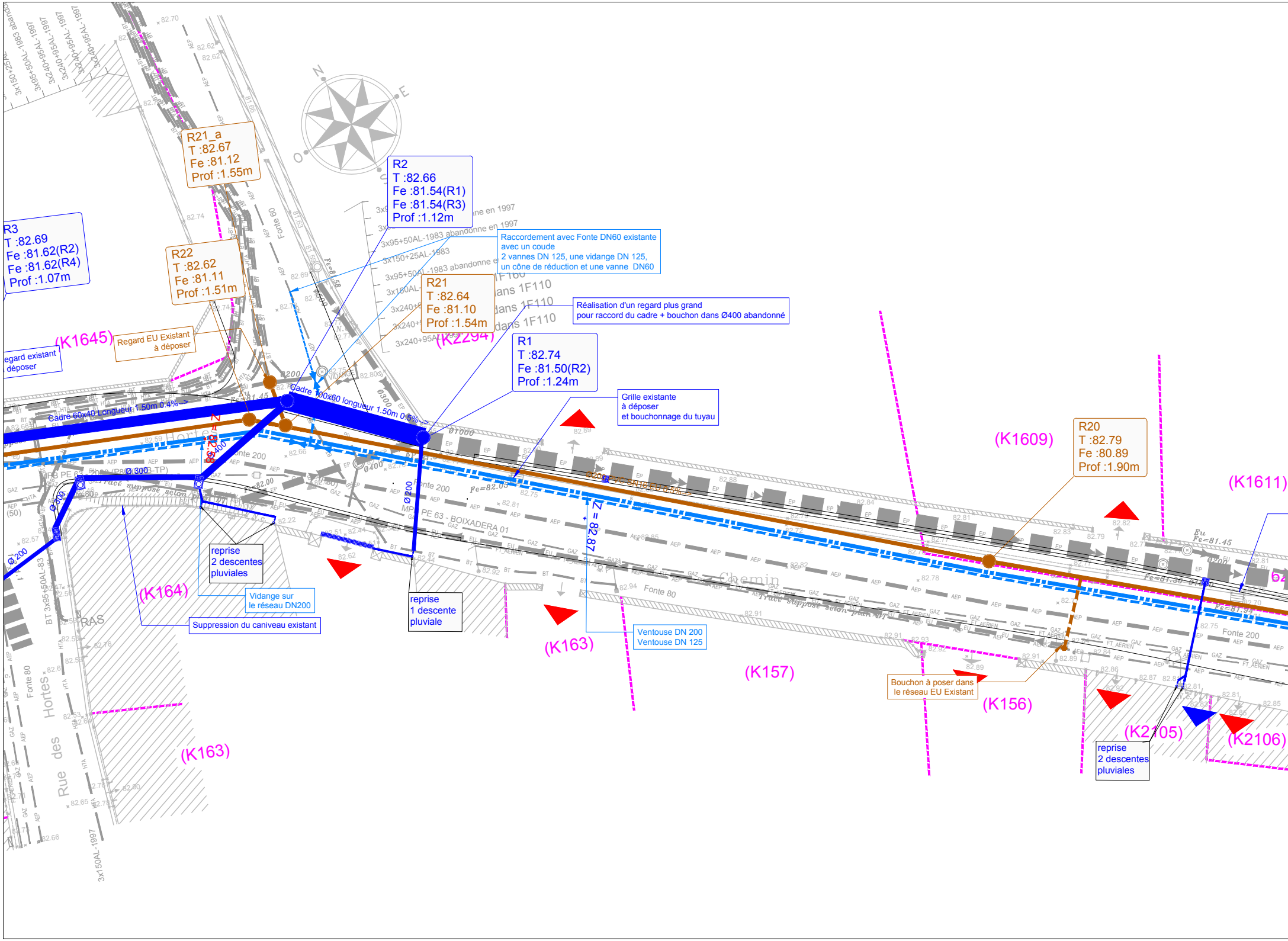

R21_a
T :82.67
Fe :81.12
Prof :1.55m

R2
T :82.66
Fe :81.54(R1)
Fe :81.54(R3)
Prof :1.12m

R3
T :82.69
Fe :81.62(R2)
Fe :81.62(R4)
Prof :1.07m

R22
T :82.62
Fe :81.11
Prof :1.51m

R21
T :82.64
Fe :81.10
Prof :1.54m

R1
T :82.74
Fe :81.50(R2)
Prof :1.24m

R20
T :82.79
Fe :80.89
Prof :1.90m

Raccordement avec Fonte DN60 existante
avec un coude
2 vannes DN 125, une vidange DN 125,
un cône de réduction et une vanne DN60

Réalisation d'un regard plus grand
pour raccord du cadre + bouchon dans Ø400 abandonné

Regard EU Existant
à déposer

egard existant
déposer

Grille existante
à déposer
et bouchonnage du tuyau

reprise
2 descentes
pluviales

Vidange sur
le réseau DN200

Suppression du caniveau existant

reprise
1 descente
pluviale

Ventouse DN 200
Ventouse DN 125

Bouchon à poser dans
le réseau EU Existant

reprise
2 descentes
pluviales

N
E
O
(K1645)
(K2294)
(K1609)
(K1611)
(K164)
(K163)
(K163)
(K157)
(K156)
(K2105)
(K2106)
Cadre 60x40 Longueur 1.50m 0.4%
Cadre 100x60 longueur 1.50m 0.5%
Ø 300
Ø300
Ø200
Ø200
Ø400
Z = 82.87
Fonte 200
Fonte 200
Fonte 200
Fonte 80
Fonte 80
Fonte 60
PE 63 - BOIXADERA 01
Chemin
Rue des Hortes
Tracé supposé selon plan
3x95+50AL-1983 abandonne en 1997
3x150+25AL-1983
3x95+50AL-1983 abandonne en 1997
3x150+25AL-
3x95+50AL-1997
3x240+95AL-1997
3x240+95AL-1997
3x150AL-1997
BT 3x95+50AL-83
dans 1F110
dans 1F110
dans 1F110
Fe=81.45
Fe=81.30
Fe=81.34
Fe=82.05
RAS
VIDANGE

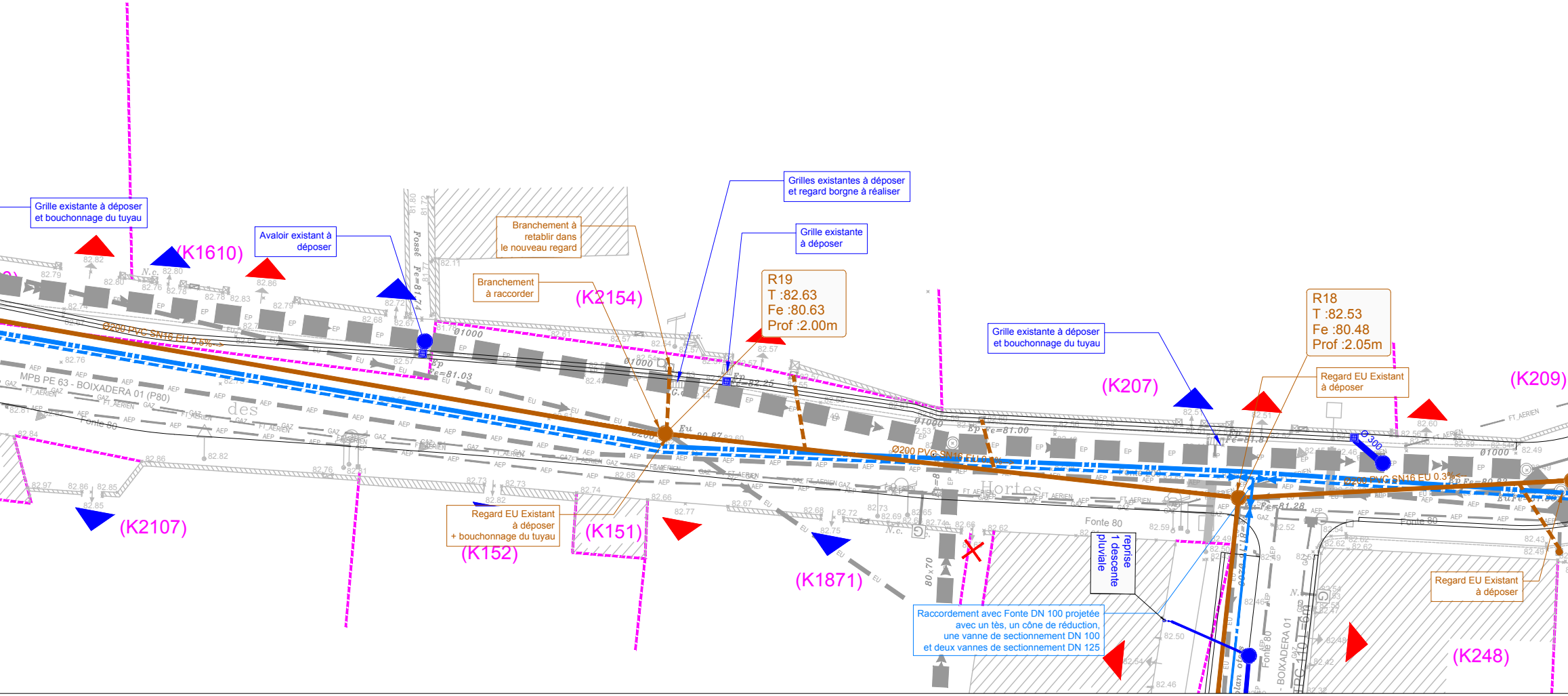
(K1610)
(K2154)
(K2107)
(K152)
(K151)
(K1871)
(K207)
(K209)
(K248)
Ø200 PVC SN16 EU 0.5%
Ø200 PVC SN16 EU 0.3%
Ø 300
MPB PE 63 - BOIXADERA 01 (P80)
Fonte 80
Ø1000
Hortes
des
80x70
Fossé Fe=81.74
Ep Fe=81.03
Ep Fe=81.00
Eu Fe=81.28
Eu 80.87
EU
EP
AEP
GAZ
FT_AERIEN
N.c.

Grille existante à déposer
et bouchonnage du tuyau

Avaloir existant à
déposer

Branchement à
retablir dans
le nouveau regard

Branchement
à raccorder

Grilles existantes à déposer
et regard borgne à réaliser

Grille existante
à déposer

R19
T :82.63
Fe :80.63
Prof :2.00m

Grille existante à déposer
et bouchonnage du tuyau

R18
T :82.53
Fe :80.48
Prof :2.05m

Regard EU Existant
à déposer

Regard EU Existant
à déposer
+ bouchonnage du tuyau

reprise
1 descente
pluviale

Raccordement avec Fonte DN 100 projetée
avec un tès, un cône de réduction,
une vanne de sectionnement DN 100
et deux vannes de sectionnement DN 125

Regard EU Existant
à déposer

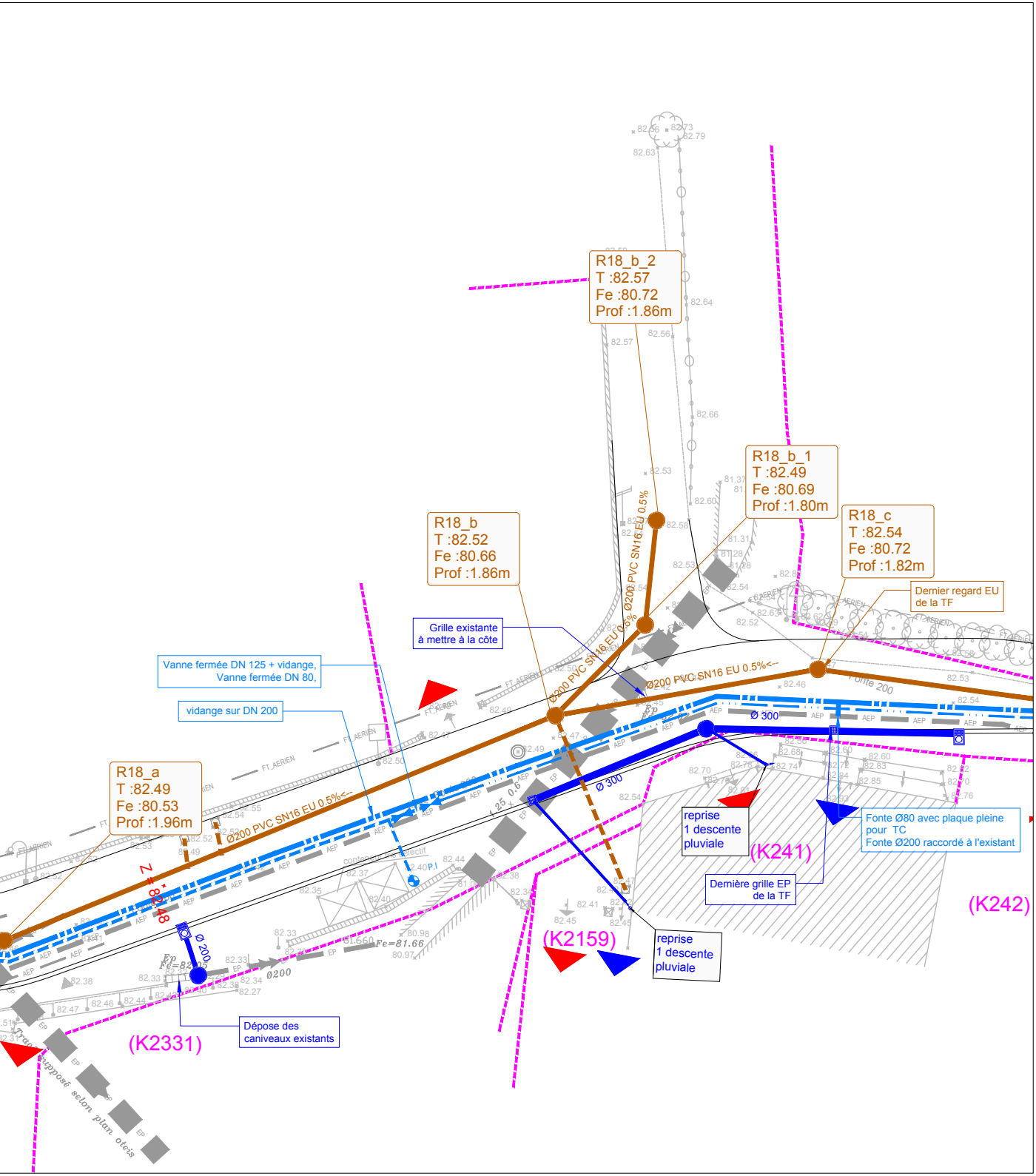
R18_b_2
T :82.57
Fe :80.72
Prof :1.86m
R18_b_1
T :82.49
Fe :80.69
Prof :1.80m
R18_b
T :82.52
Fe :80.66
Prof :1.86m
R18_c
T :82.54
Fe :80.72
Prof :1.82m
Dernier regard EU de la TF
Grille existante à mettre à la côte
Vanne fermée DN 125 + vidange, Vanne fermée DN 80,
vidange sur DN 200
R18_a
T :82.49
Fe :80.53
Prof :1.96m
Ø200 PVC SN16 EU 0.5%<--
Ø200 PVC SN16 EU 0.5%<--
Ø200 PVC SN16 EU 0.5%
Ø200 PVC SN16 EU 0.5%
Ø 300
Ø 300
Ø 200
Fonte 200
Z = 82.48
reprise 1 descente pluviale
(K241)
Fonte Ø80 avec plaque pleine pour TC
Fonte Ø200 raccordé à l'existant
Dernière grille EP de la TF
(K242)
(K2159)
reprise 1 descente pluviale
Dépose des caniveaux existants
(K2331)
Tracé supposé selon plan oteis
FT_AERIEN
AEP
EP
Fe=81.66
Ø200
P.I