VILLE DE
PUISSERGUIER

Puisserguier

Aménagement du Chemin des Hortes
et de la Rue Edouard Adam

A.4.2.3	*Traitement de sol* *Planche 2*
Echelle 1 / 200	

EP	AVP	PRO	[✓ ACT]	VISA	DET	AOR

Indice	Date	Modifications	Dess.	Vérif.	Visa
-	12/2017	Première diffusion	AQU	CCA	CCA

Dossier : GC34.H.0008

Fichier : GC34.H.0008+008-PVP.dwg

oteis
Agence de Montpellier
Immeuble "Le Génésis" - Parc Eurêka
97, rue de Freyr - CS36038
34060 Montpellier Cedex 2
☎ : 04.67.40.90.00
🖷 : 04.67.40.90.01

LEGENDE TRAITEMENT DE SOL

🟧	Trottoir
🟥	Résine
⬛	Chaussée
— —	Axe de la chaussée
🟩 1.50 mini variable	Arbre
◆	Potelet
— —	Bordure A2
—	Bordure T2 et T2 basse
—	Bordure CS1
═	Bordure CC1
▲	Accés Véhicule
▲	Accés Piéton
▪Z= 82.54	Altitude Point Bas
▪Z = 82.87	Altitude Point Haut
⊥	Panneau de signalisation à poser

* Tronçon 1,2,3 et 5 en tranche ferme et Tronçon 4 en tranche conditionnelle

LOCALISATION DES PLANCHES

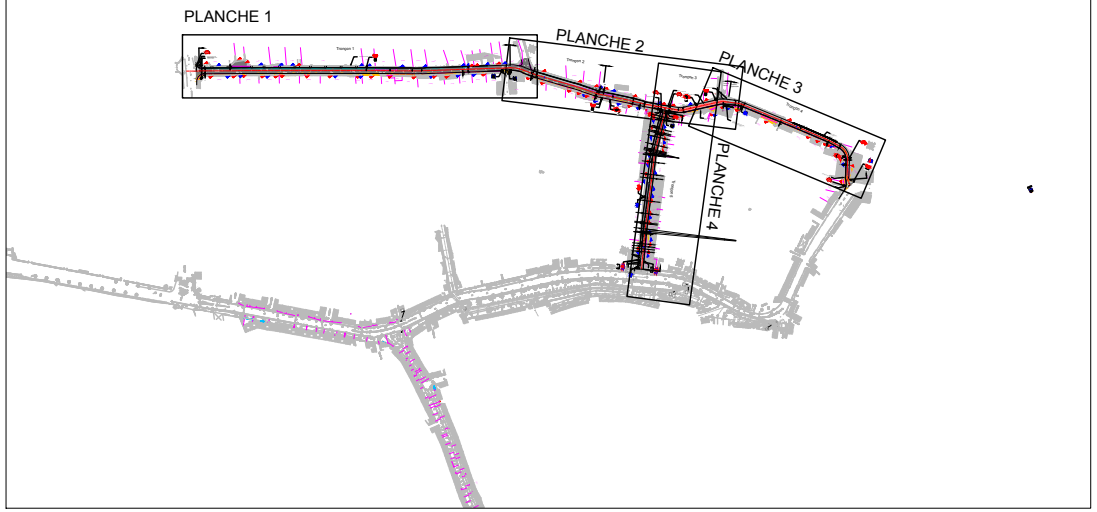
PLANCHE 1
PLANCHE 2
PLANCHE 3
PLANCHE 4

Tronçon 2

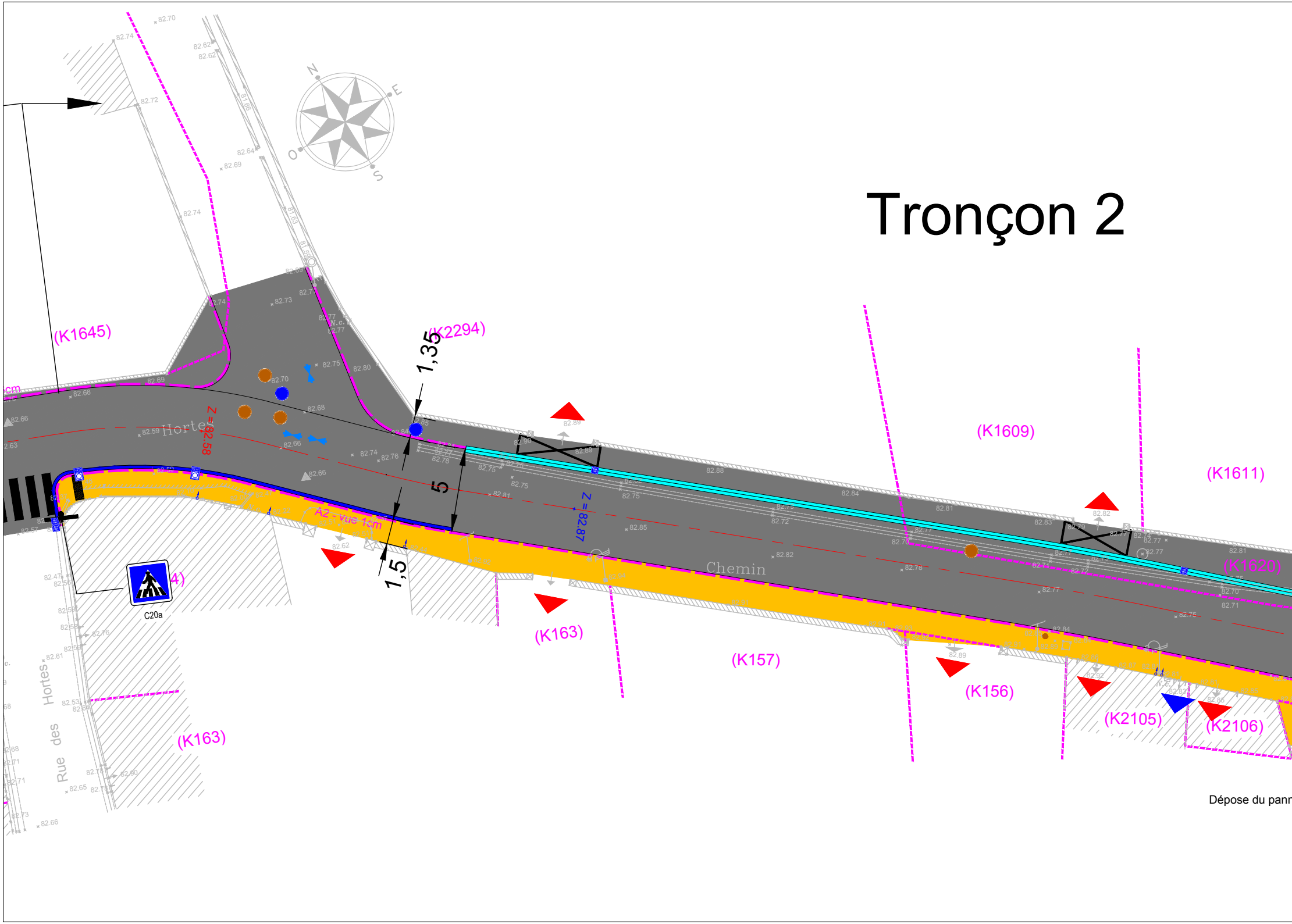
N
E
S
O
(K1645)
(K2294)
1,35
5
1,5
Hortes
Z = 82.58
Z = 82.87
A2 - vue 1cm
Chemin
(K1609)
(K1611)
(K1620)
(K163)
(K157)
(K156)
(K2105)
(K2106)
C20a
Rue des Hortes
(K163)
Dépose du pann

Tro

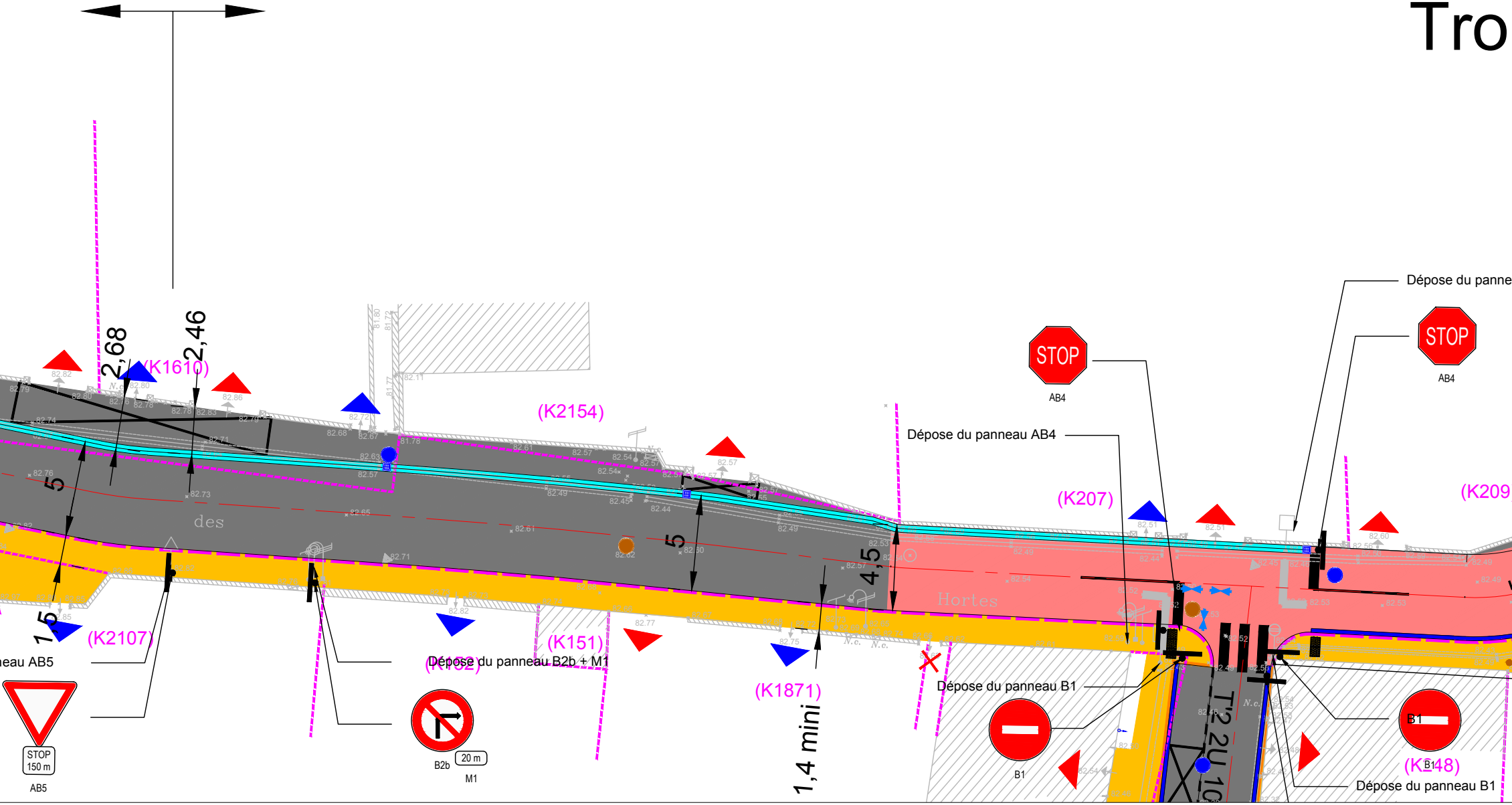

2,68
2,46
(K1610)
(K2154)
(K207)
(K209
5
5
4,5
1,5
des
Hortes
(K2107)
(K151)
(K182)
(K1871)
(K248)
1,4 mini
T'2 2U 10
STOP
AB4
STOP
AB4
Dépose du panneau AB4
Dépose du panne
neau AB5
STOP
150 m
AB5
Dépose du panneau B2b + M1
20 m
B2b
M1
Dépose du panneau B1
B1
B1
B1
Dépose du panneau B1

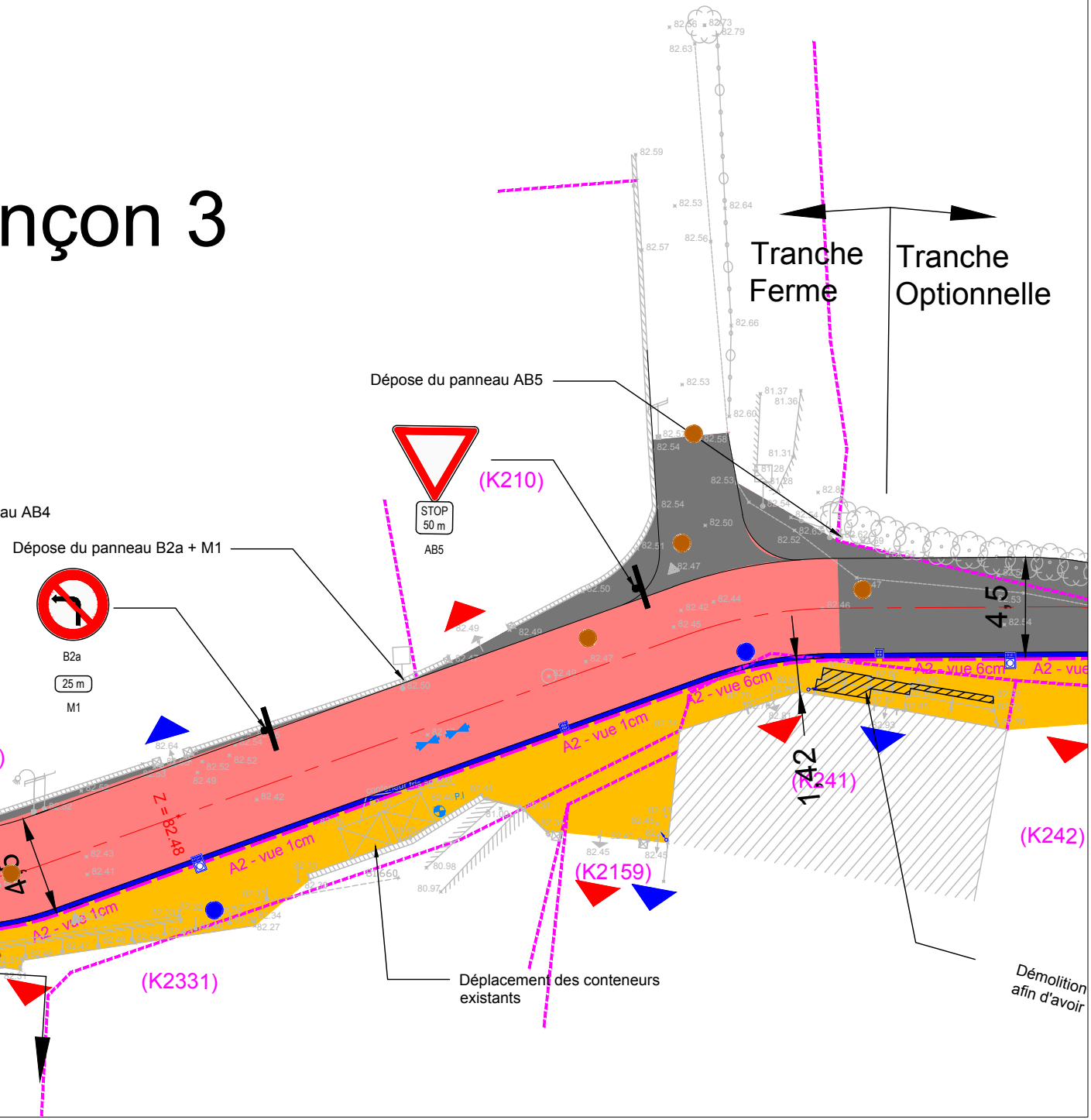
nçon 3
Tranche Ferme
Tranche Optionnelle
Dépose du panneau AB5
STOP 50 m
AB5
(K210)
au AB4
Dépose du panneau B2a + M1
B2a
25 m
M1
4,5
1,42
Z = 82.48
A2 - vue 1cm
A2 - vue 1cm
A2 - vue 1cm
A2 - vue 6cm
A2 - vue 6cm
A2 - vue
(K241)
(K242)
(K2159)
(K2331)
Déplacement des conteneurs existants
Démolition afin d'avoir